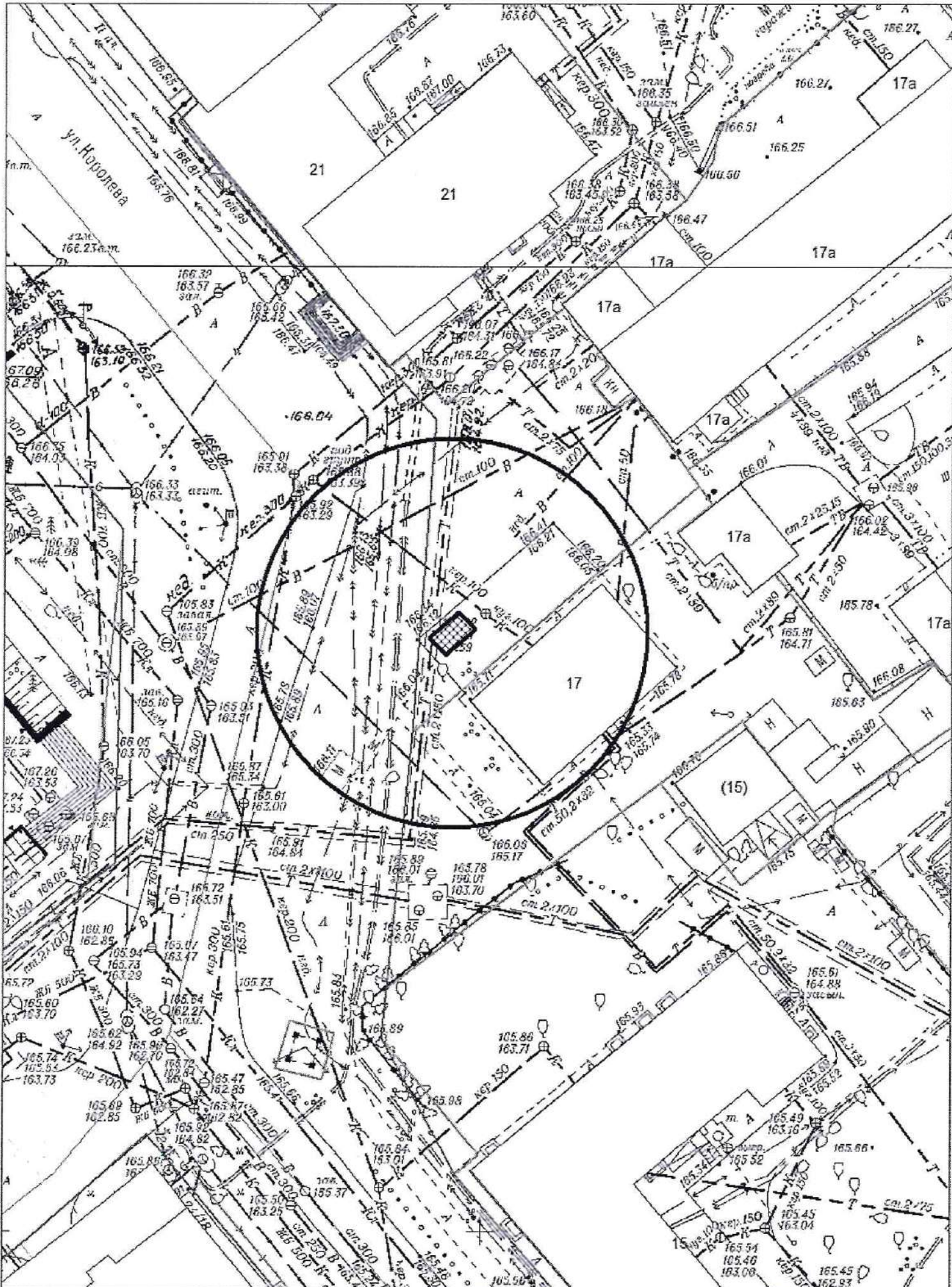


Информация о последствиях самовольного размещения нестационарных объектов

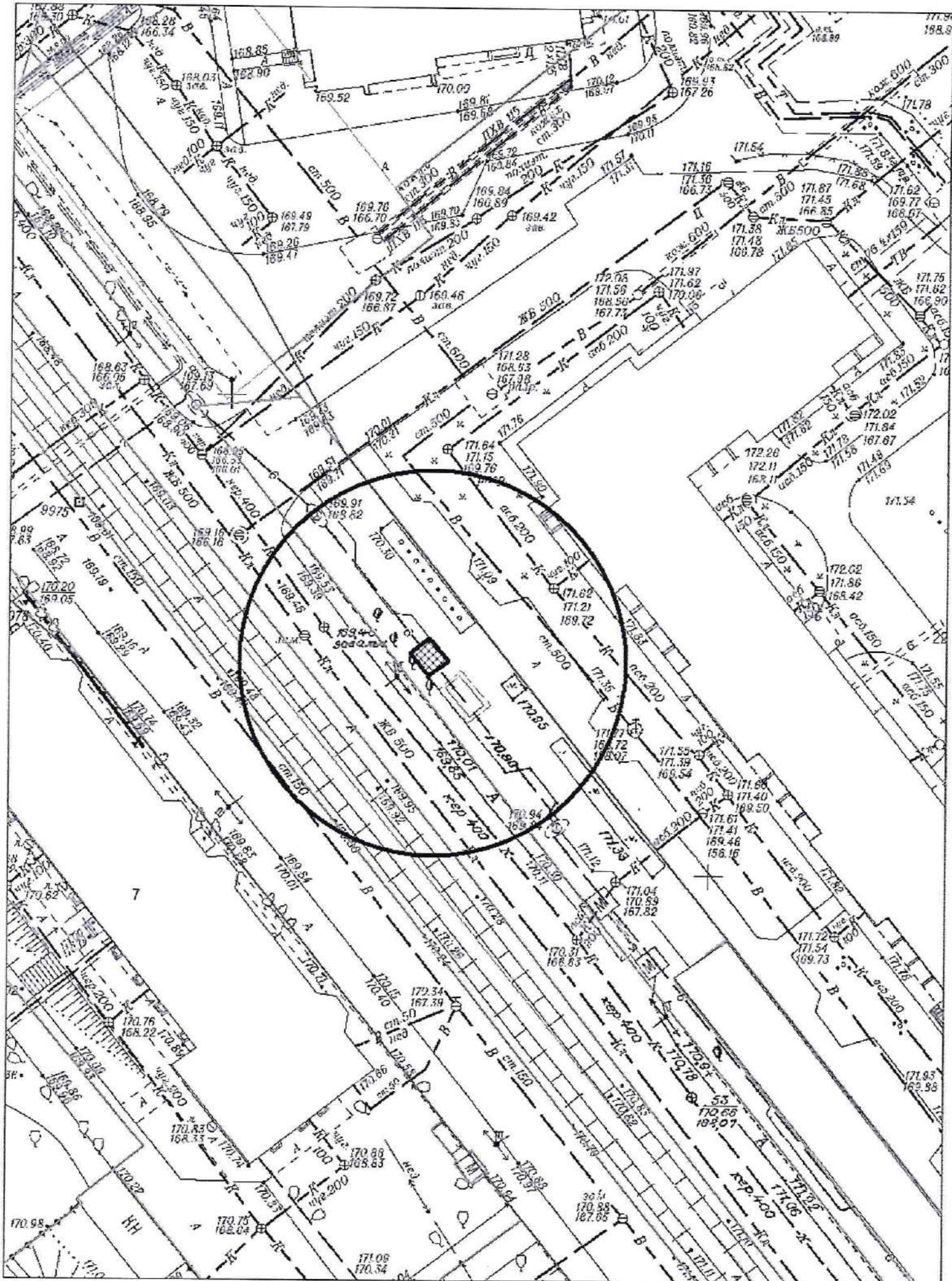
По результатам заседания комиссии по вопросам демонтажа самовольных нестационарных объектов на территории города Новосибирска от 15.06.2022 № 215 принято решение о демонтаже самовольных нестационарных объектов в пределах территорий, представленных на картах – схемах.

В соответствии с действующим Положением о нестационарных объектах на территории города Новосибирска, утвержденным решением Совета депутатов города Новосибирска от 29.04.2015 № 1336 (в редакции от 27.04.2022) (далее – Положение) в случае выявления повторного размещения самовольного нестационарного объекта в течение календарного года в пределах территории в радиусе 20 м от ранее демонтированного нестационарного объекта, указанной в карте-схеме территории, также в случае перемещения самовольного нестационарного объекта в пределах территории планируемого демонтажа и (или) если внешний вид его, в том числе размер, изменен, администрацией района (округом по районам) города Новосибирска (далее – администрация района (округ по районам)) составляется акт о выявлении самовольного нестационарного объекта (далее – акт о выявлении). На основании такого акта о выявлении департамент строительства и архитектуры мэрии города Новосибирска, администрации районов (округ по районам) обеспечивают повторный демонтаж самовольного нестационарного объекта без совершения действий, предусмотренных пунктами 6.6 – 6.8 Положения.

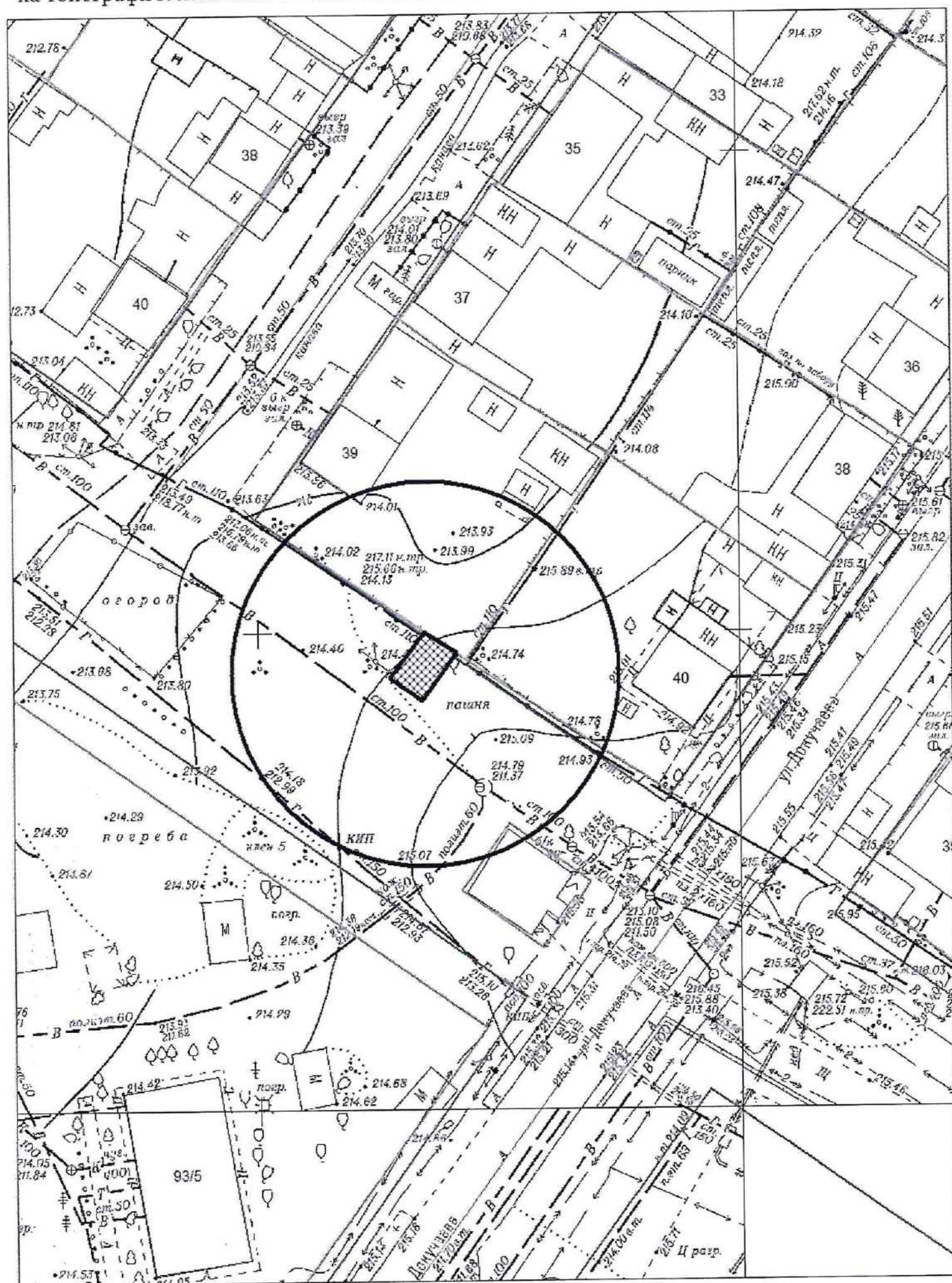
Карта-схема территории № 1738
по адресному ориентиру: ул. Королева, (17)
на топографическом плане в масштабе М 1:500



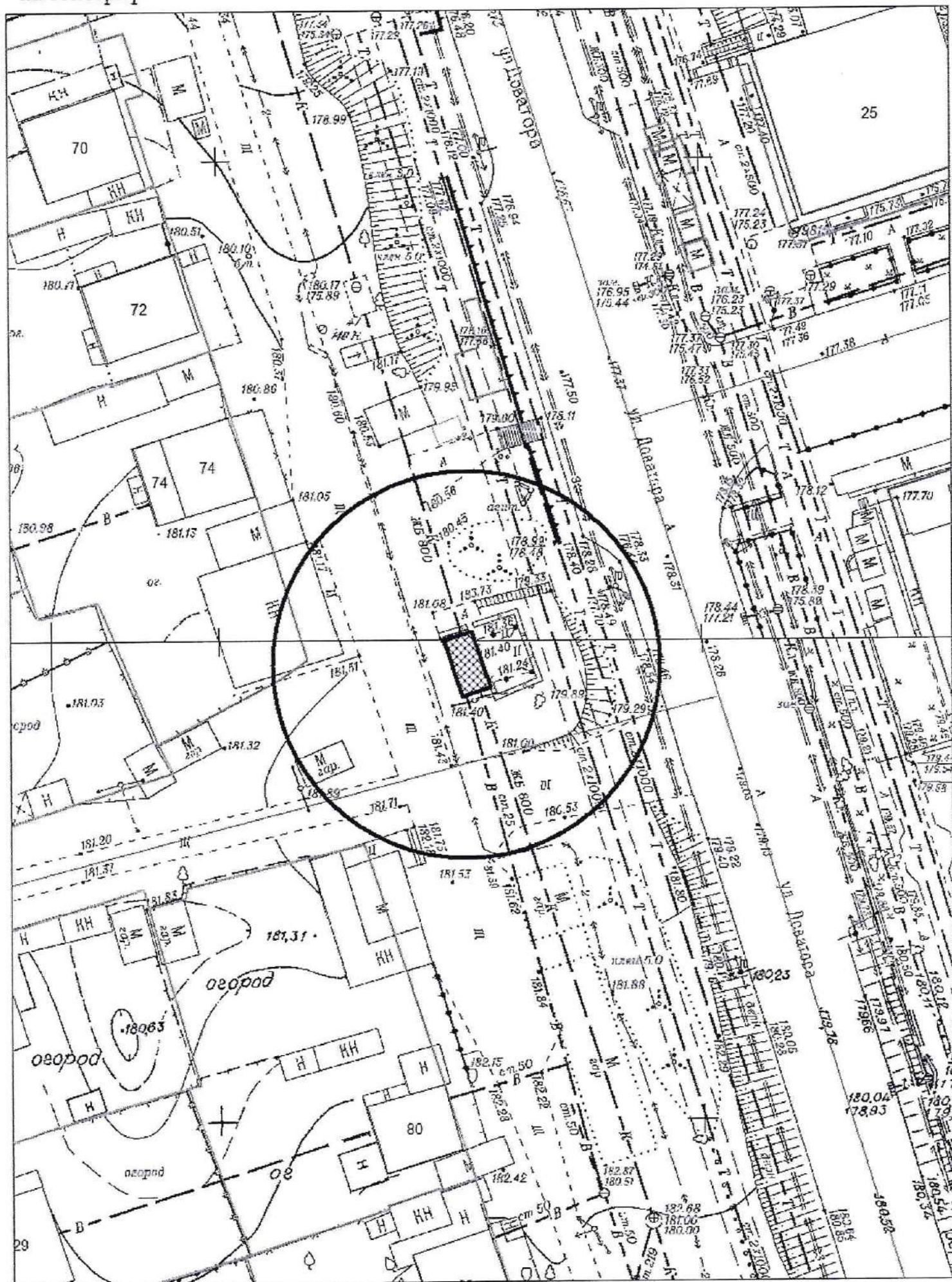
Карта-схема территории № 1739
по адресному ориентиру: ул. Учительская, (8)
на топографическом плане в масштабе М 1:500



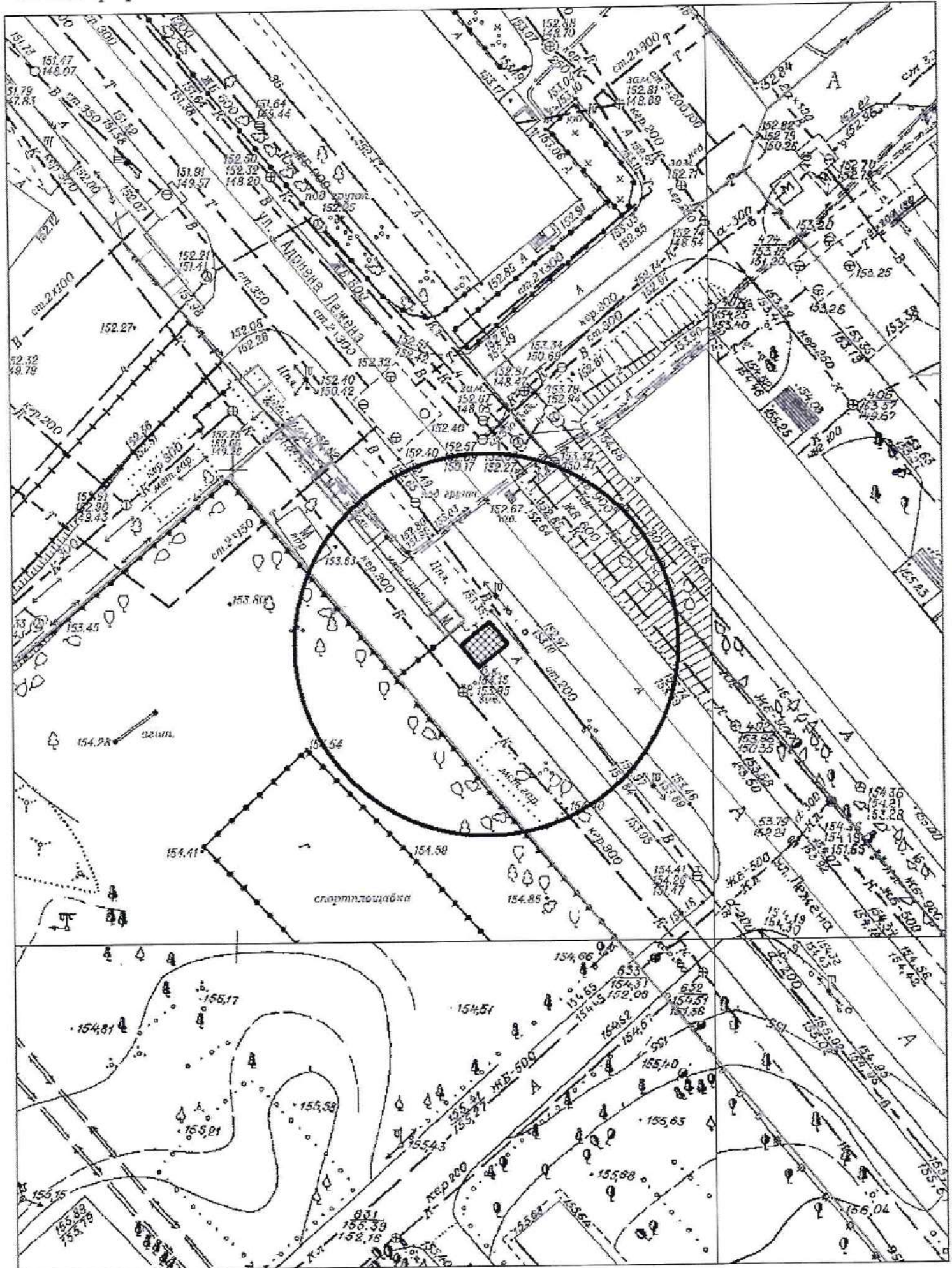
Карта-схема территории № 1740
по адресному ориентиру: ул. Макетная, (39)
на топографическом плане в масштабе М 1:500



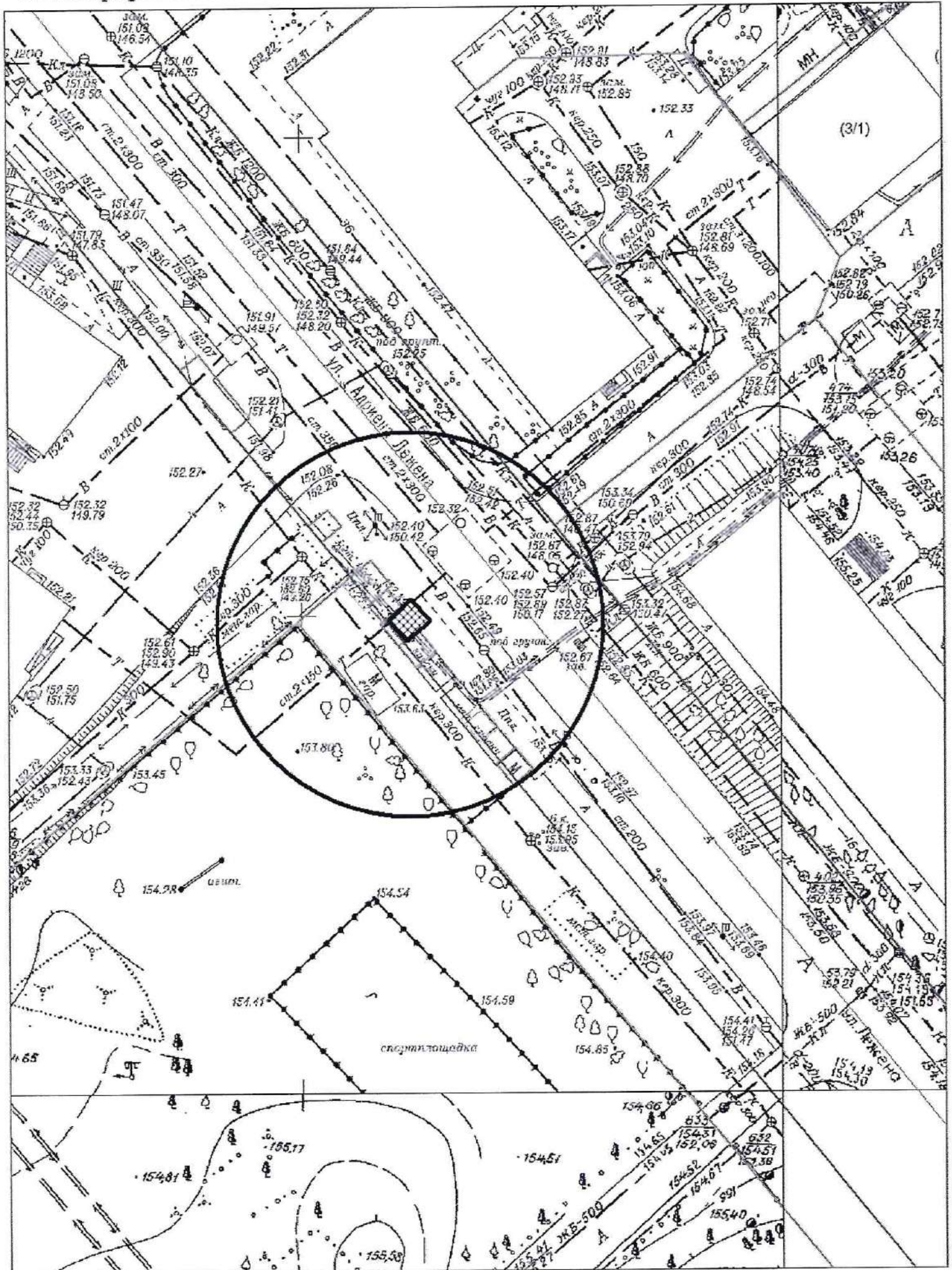
Карта-схема территории №1741
по адресному ориентиру: ул. Доватора, (74)
на топографическом плане в масштабе М 1:500



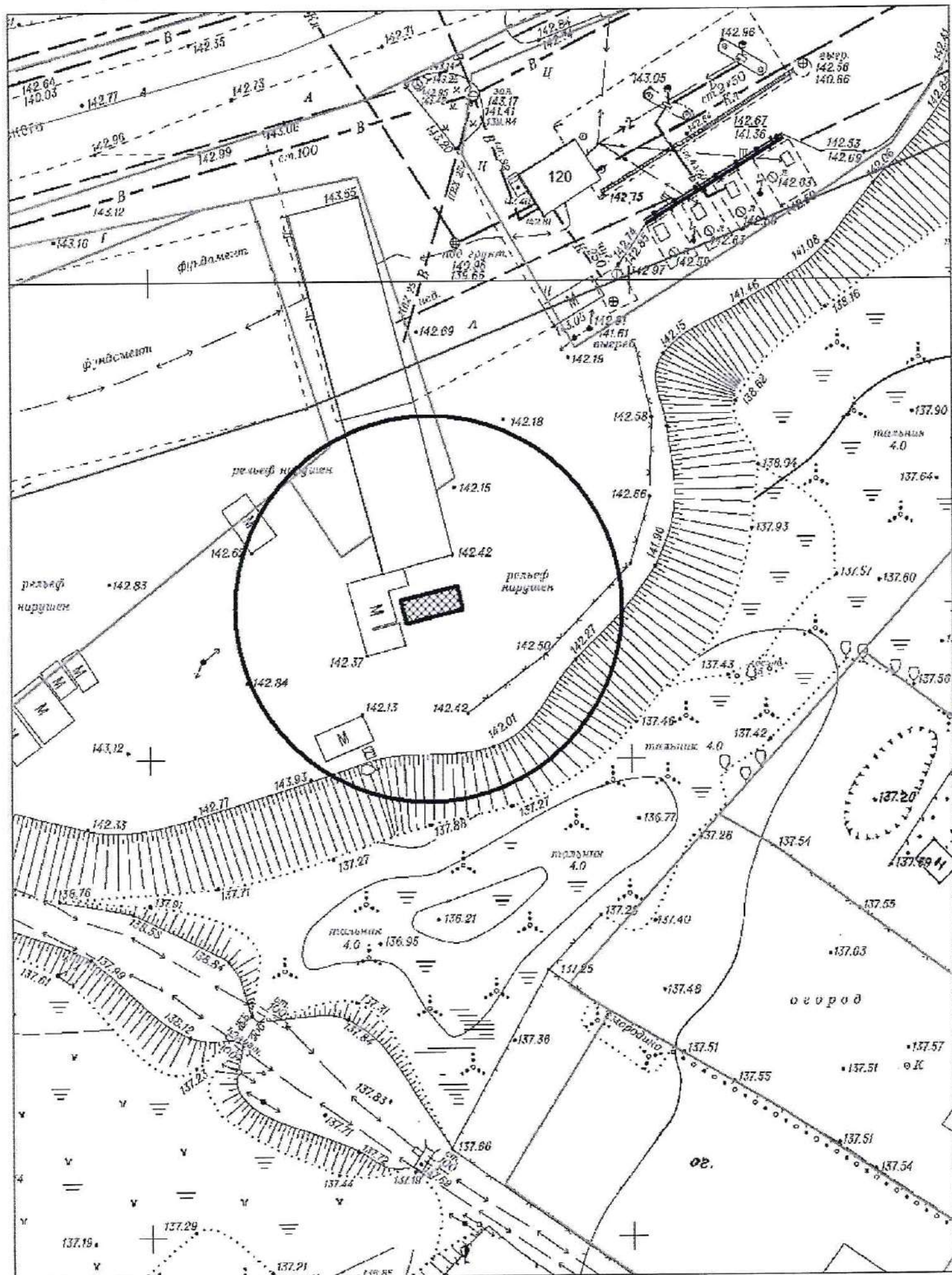
Карта-схема территории №1742
по адресному ориентиру: ул. А. Лежена, (5)
на топографическом плане в масштабе М 1:500



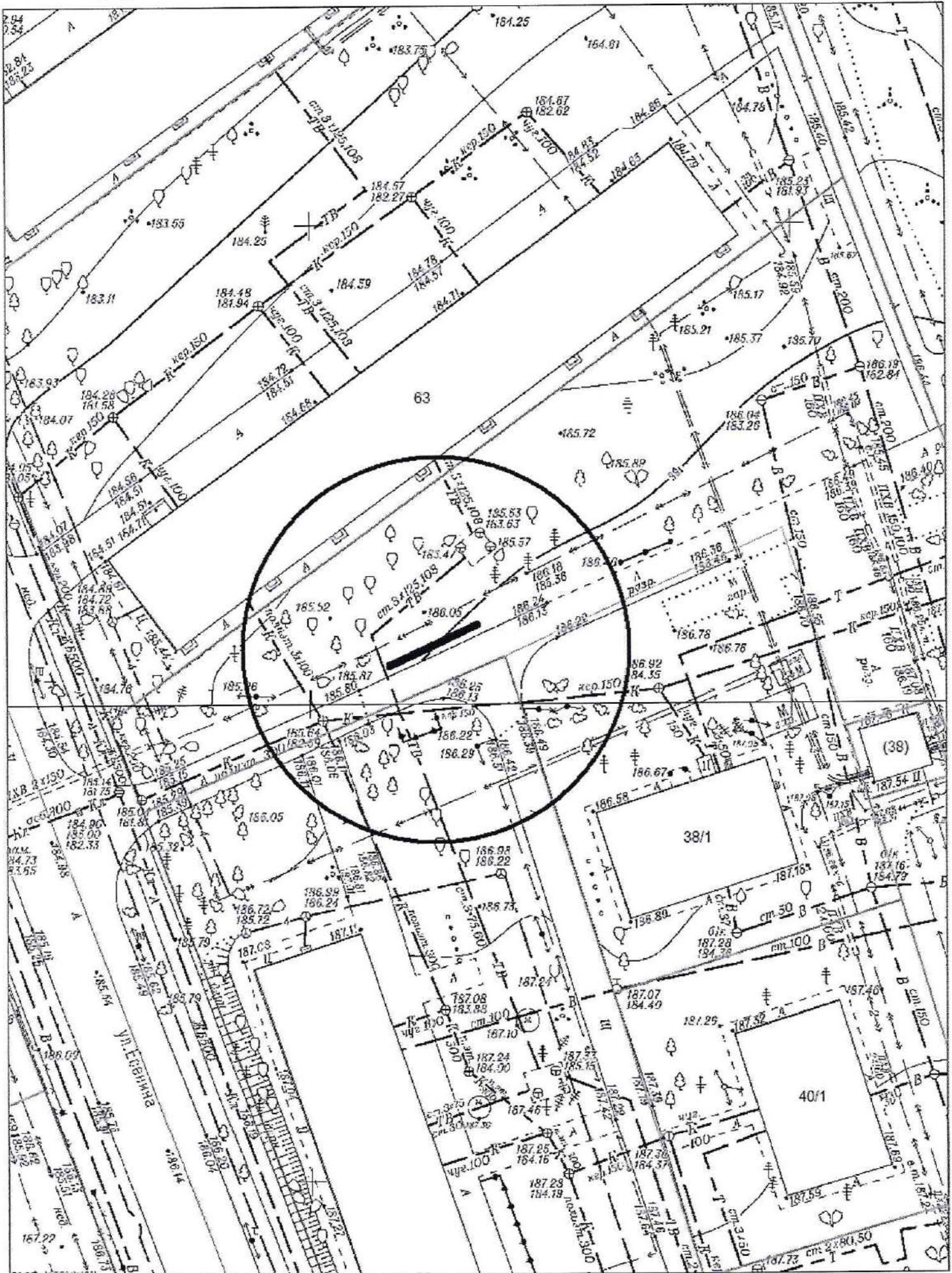
Карта-схема территории №1743
по адресному ориентиру: ул. А. Лежена, (5)
на топографическом плане в масштабе М 1:500



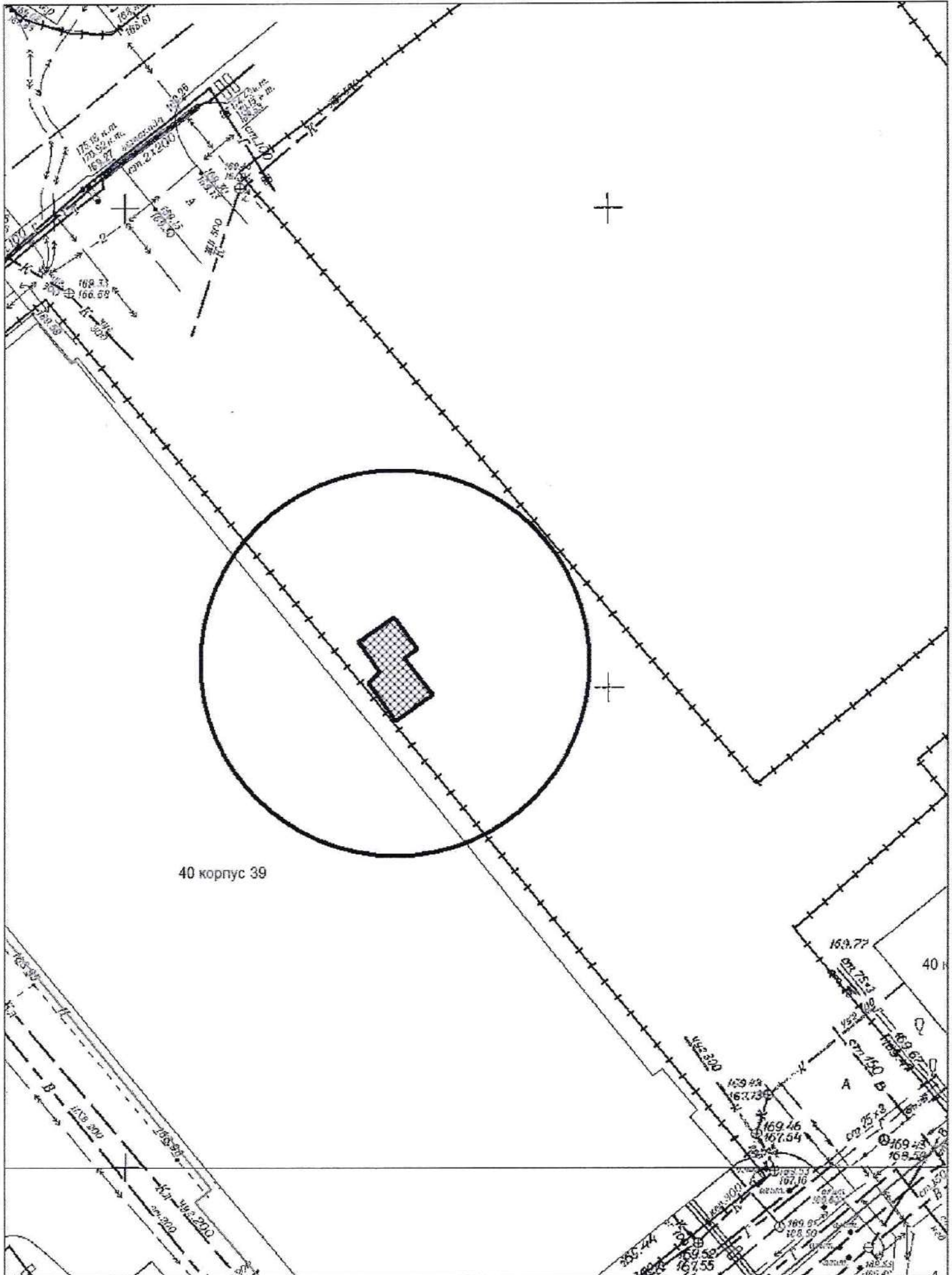
Карта-схема территории № 1744
по адресному ориентиру: пр. Дзержинского, (120)
на топографическом плане в масштабе М 1:500



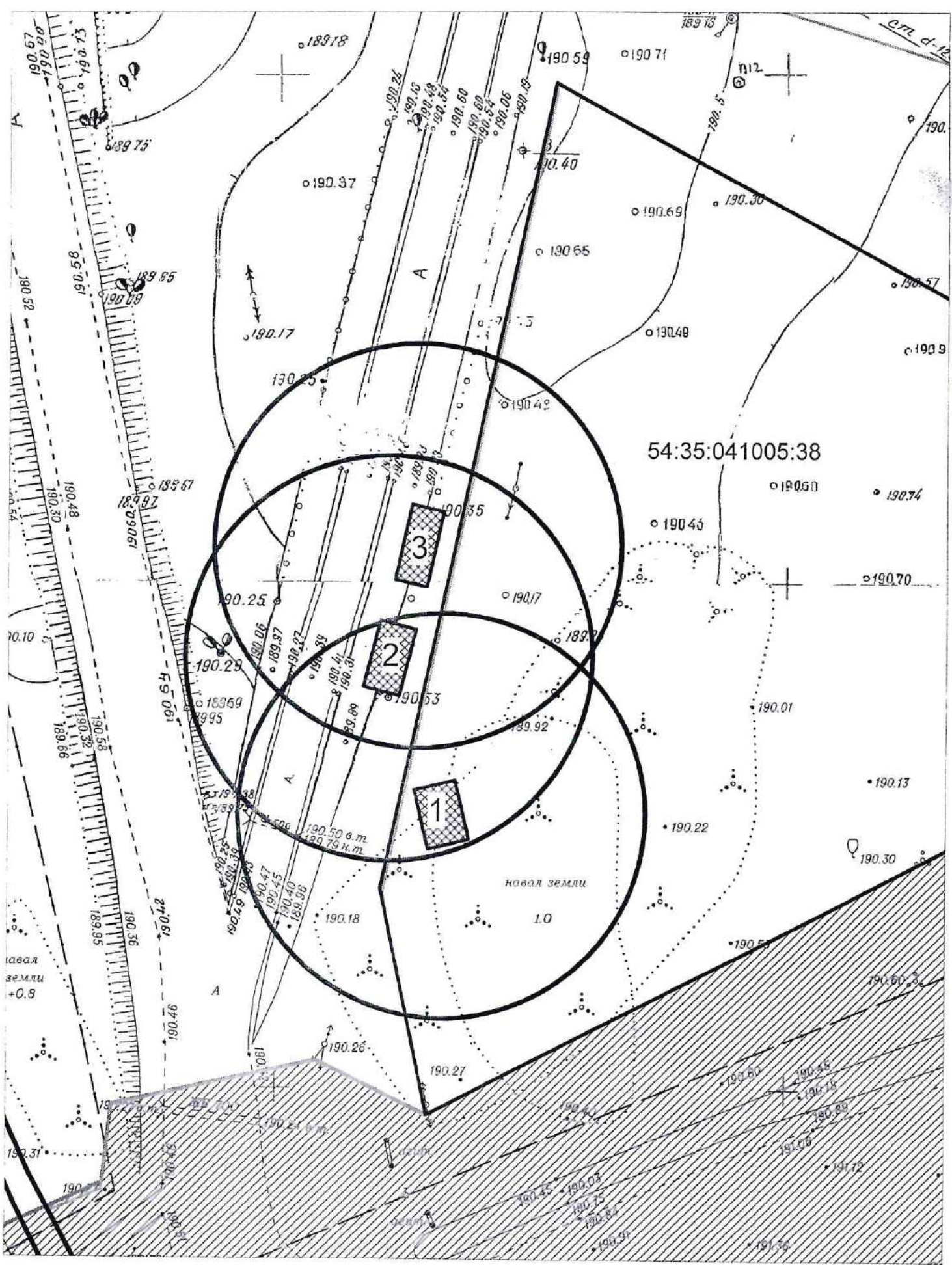
Карта-схема территории № 1745
по адресному ориентиру: ул. Есенина, (63)
на топографическом плане в масштабе М 1:500



Карта-схема территории № 1746
по адресу ориентир: ул. Королева, (40к39)
на топографическом плане в масштабе М 1:500



КАРТА-СХЕМА ТЕРРИТОРИИ № 1747
по адресному ориентиру: г. Новосибирск, ул. 1-я Грузинская, (32/3)
на топографическом плане
М 1:500



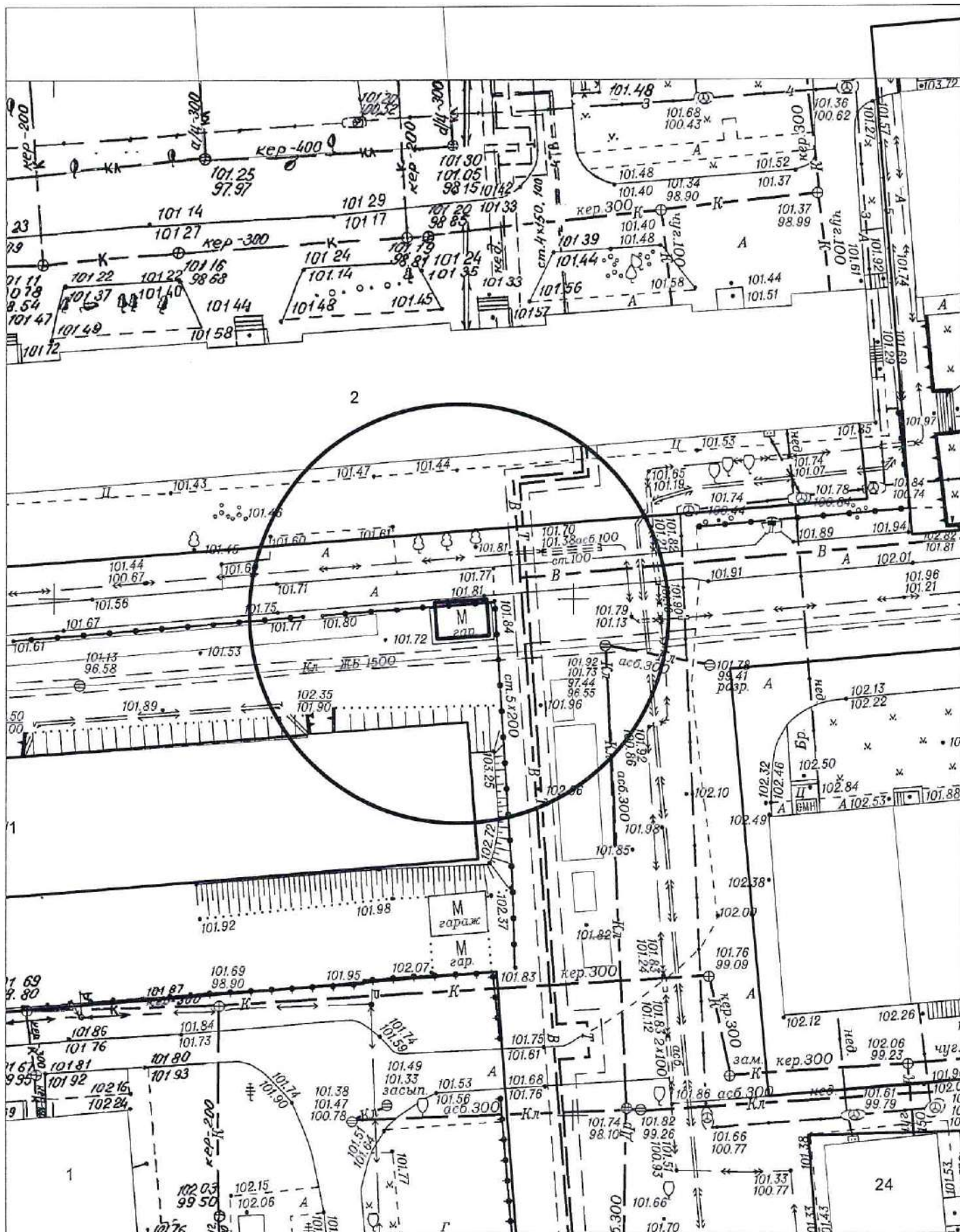
Карта – схема территории № 1748
по адресному ориентиру: ул. Громова, (7)
на топографическом плане М 1:500



Карта-схема территории № 1749

по адресному ориентиру: ул. Киевская, 2

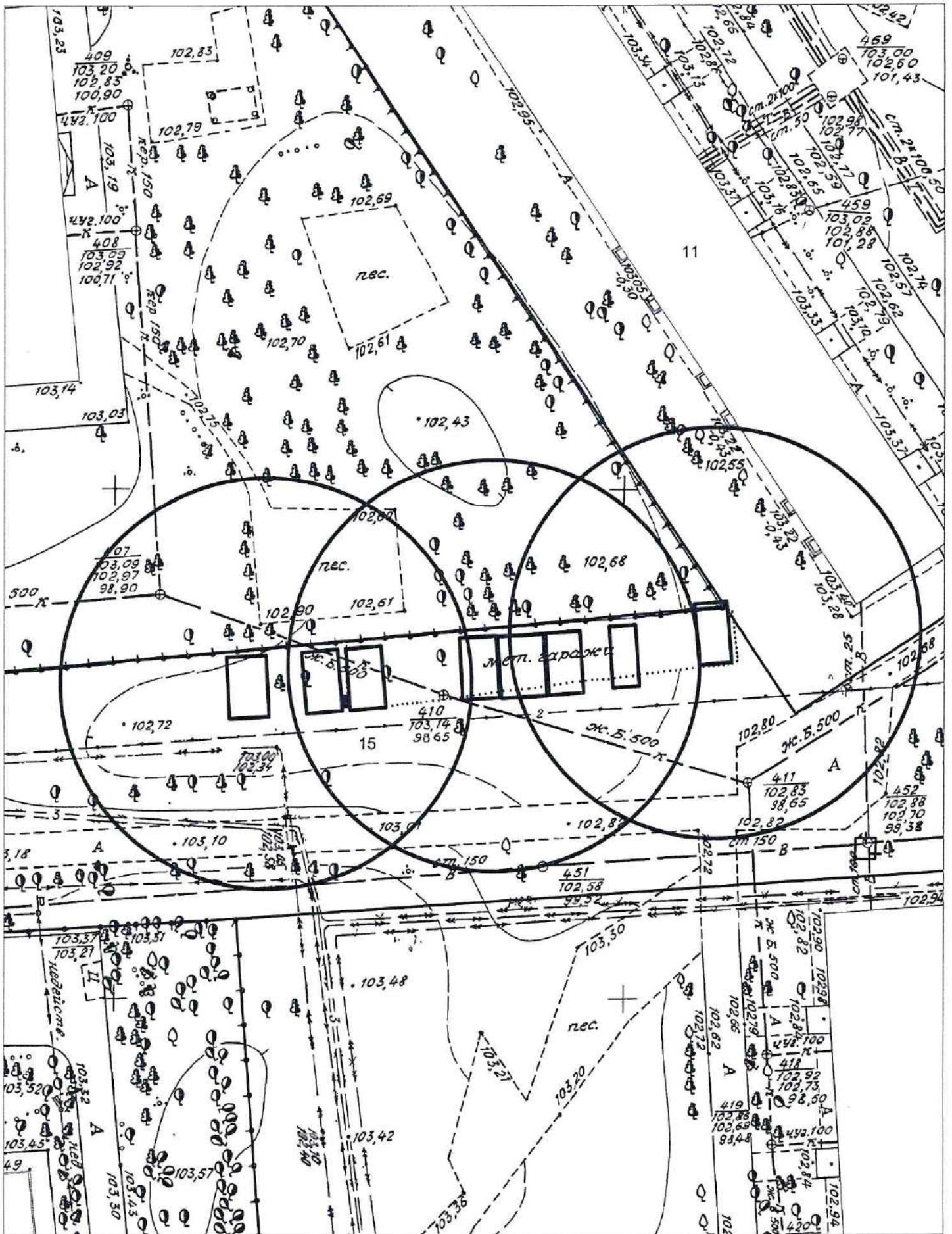
на топографическом плане М 1:500



Карта-схема территории № 1750

по адресному ориентиру: ул. Невельского, 15

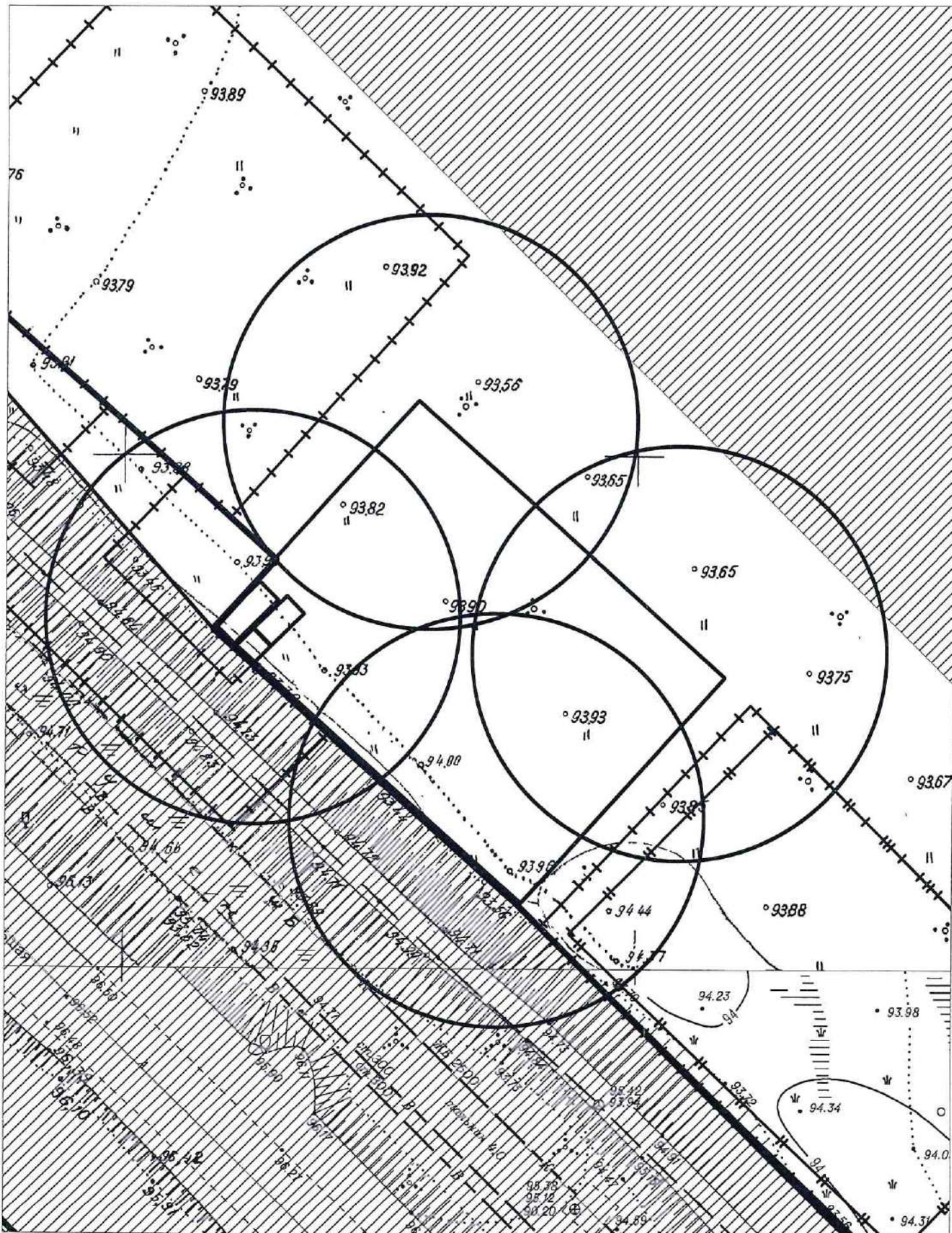
на топографическом плане М 1:500



Карта-схема территории № 1751

по адресному ориентиру: ул. Большая

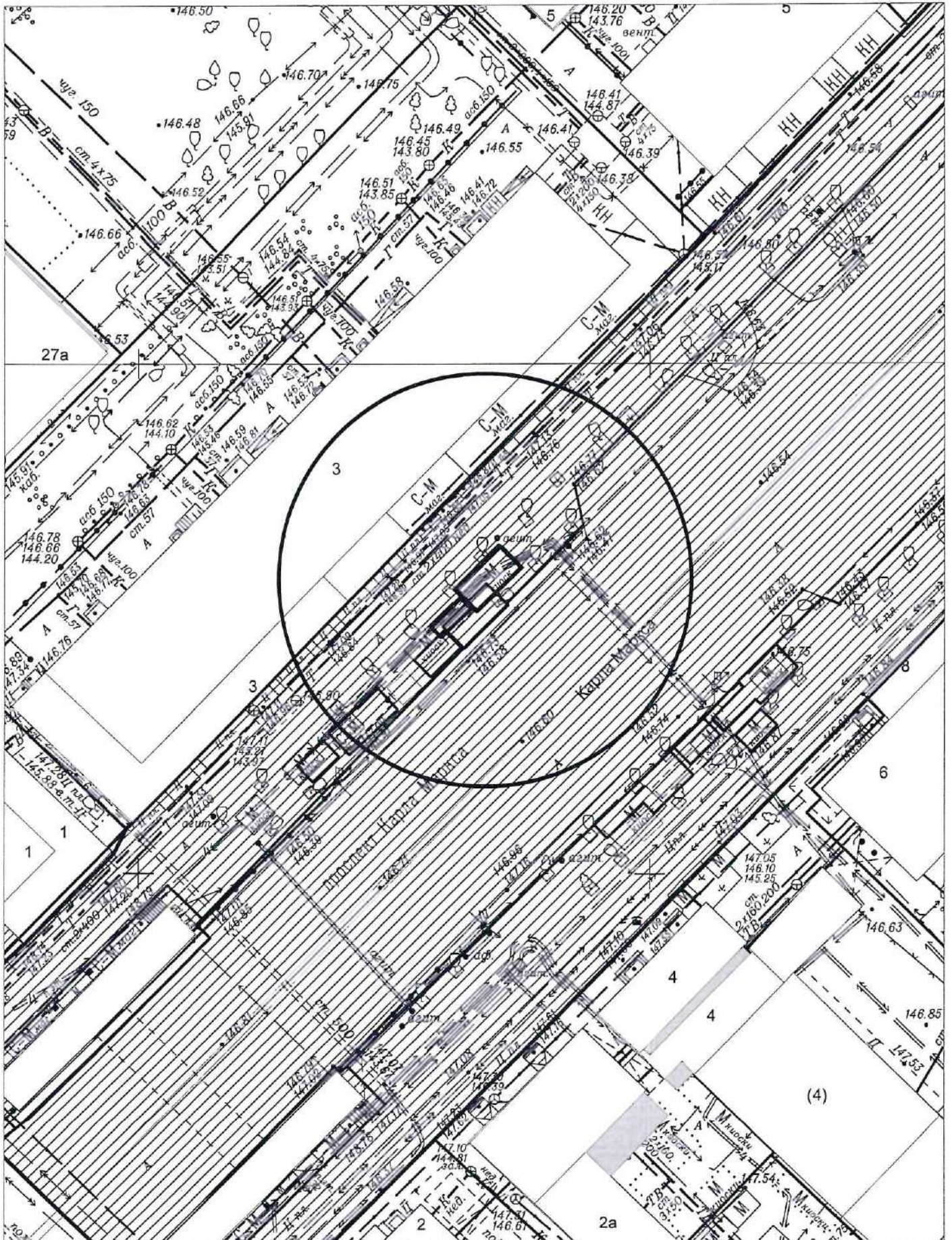
на топографическом плане М 1:500



Карта-схема территории № 1752

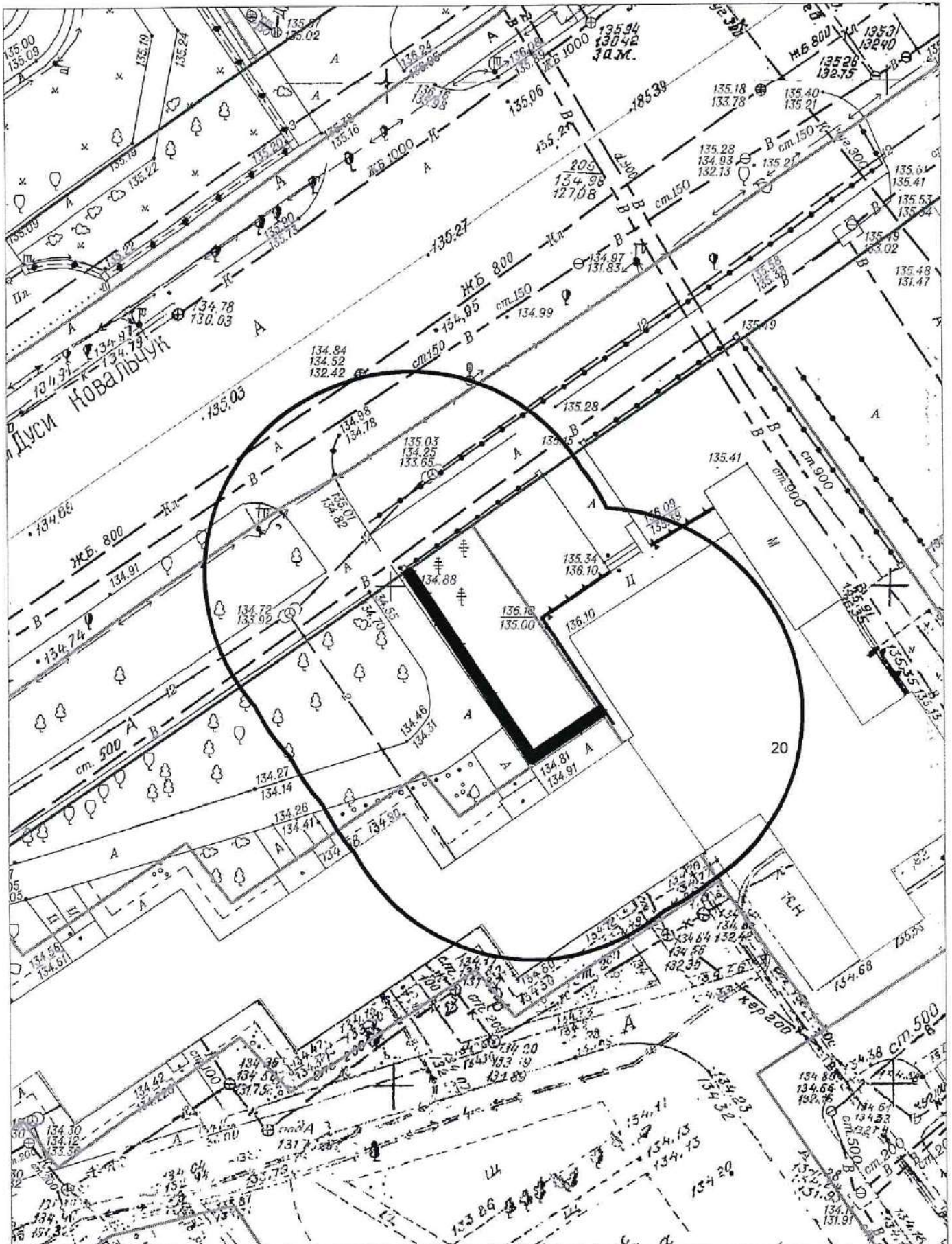
по адресному ориентиру: пр-кт Карла Маркса, (3)

на топографическом плане М 1:500

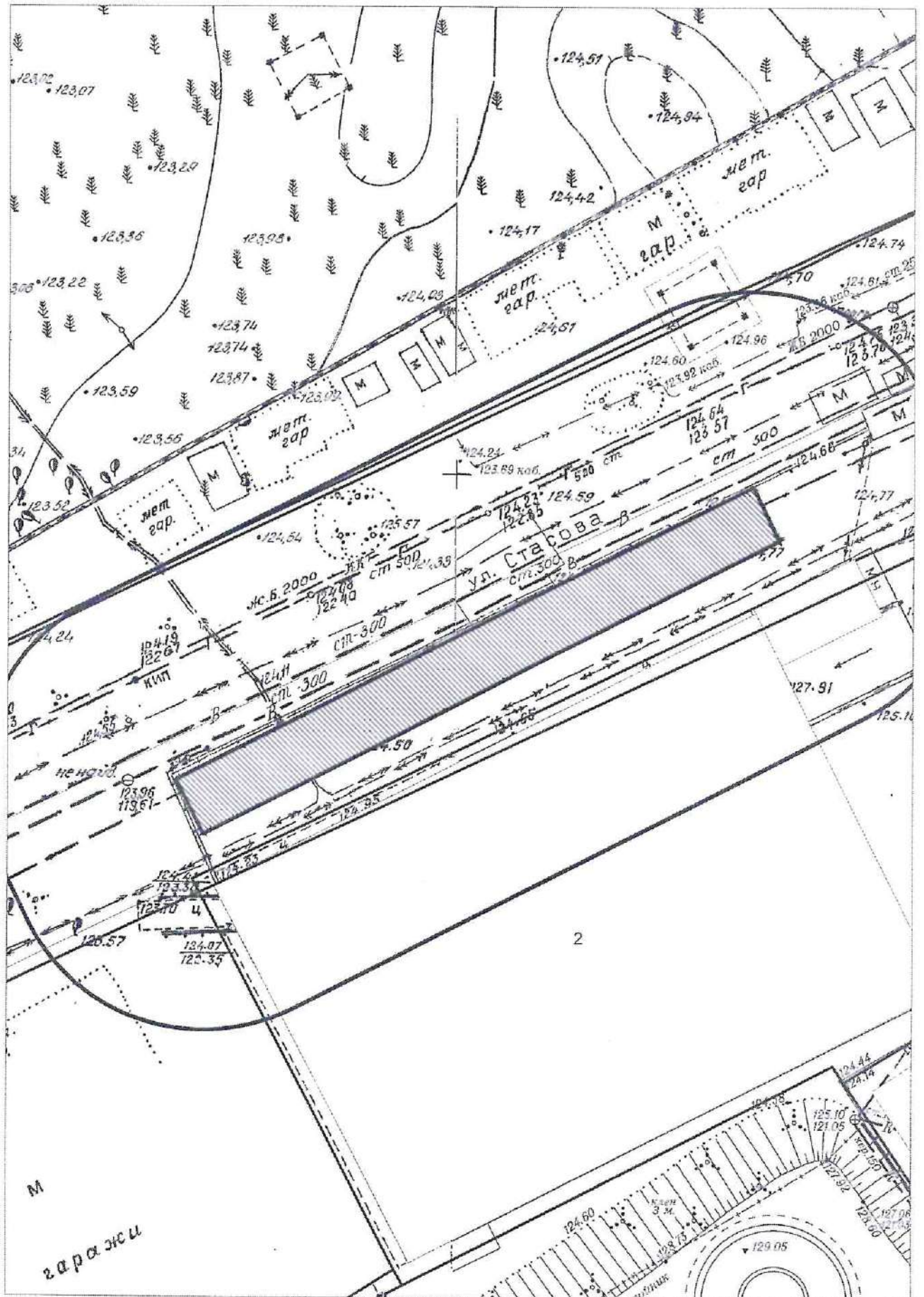


Карта-схема № 1753

по адресному ориентиру: ул. Дуся Ковальчук, 20
на топографическом плане М1:500

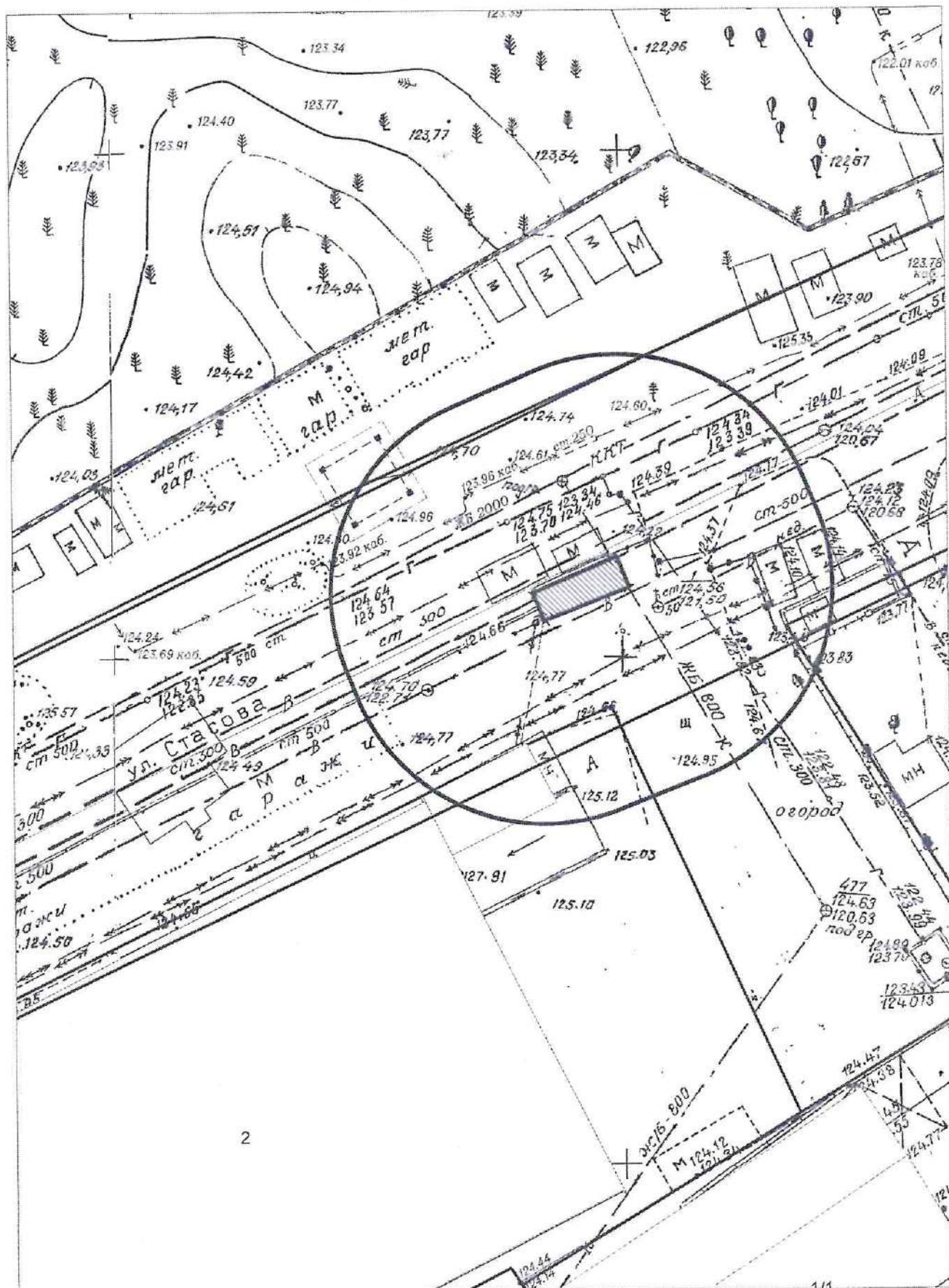


Карта - схема № 1754
с адресным ориентиром: ул. Стасова, (2)
на топографическом плане М 1:500

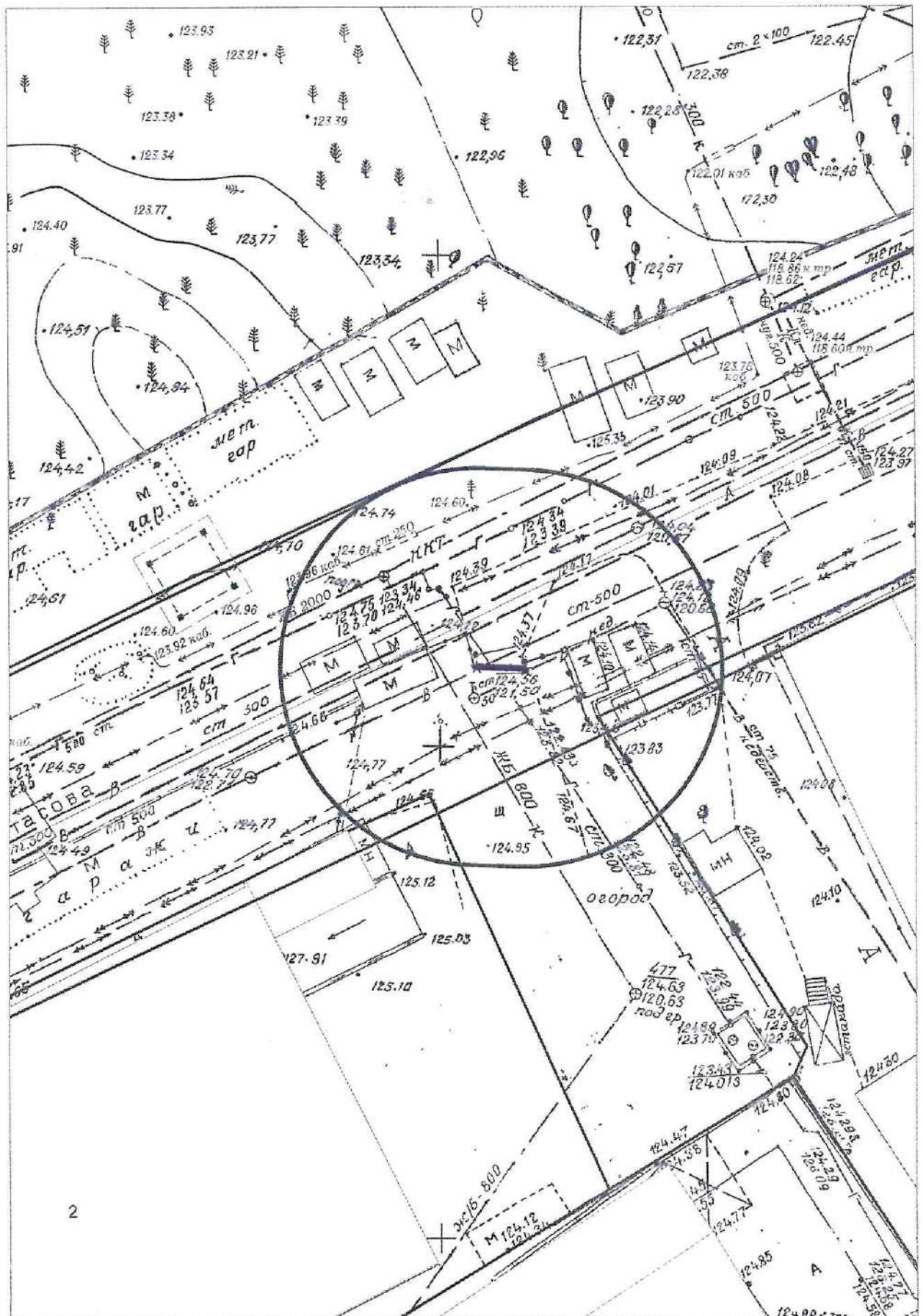


Карта - схема № 1755

с адресным ориентиром: ул. Стасова, (2)
на топографическом плане М 1:500

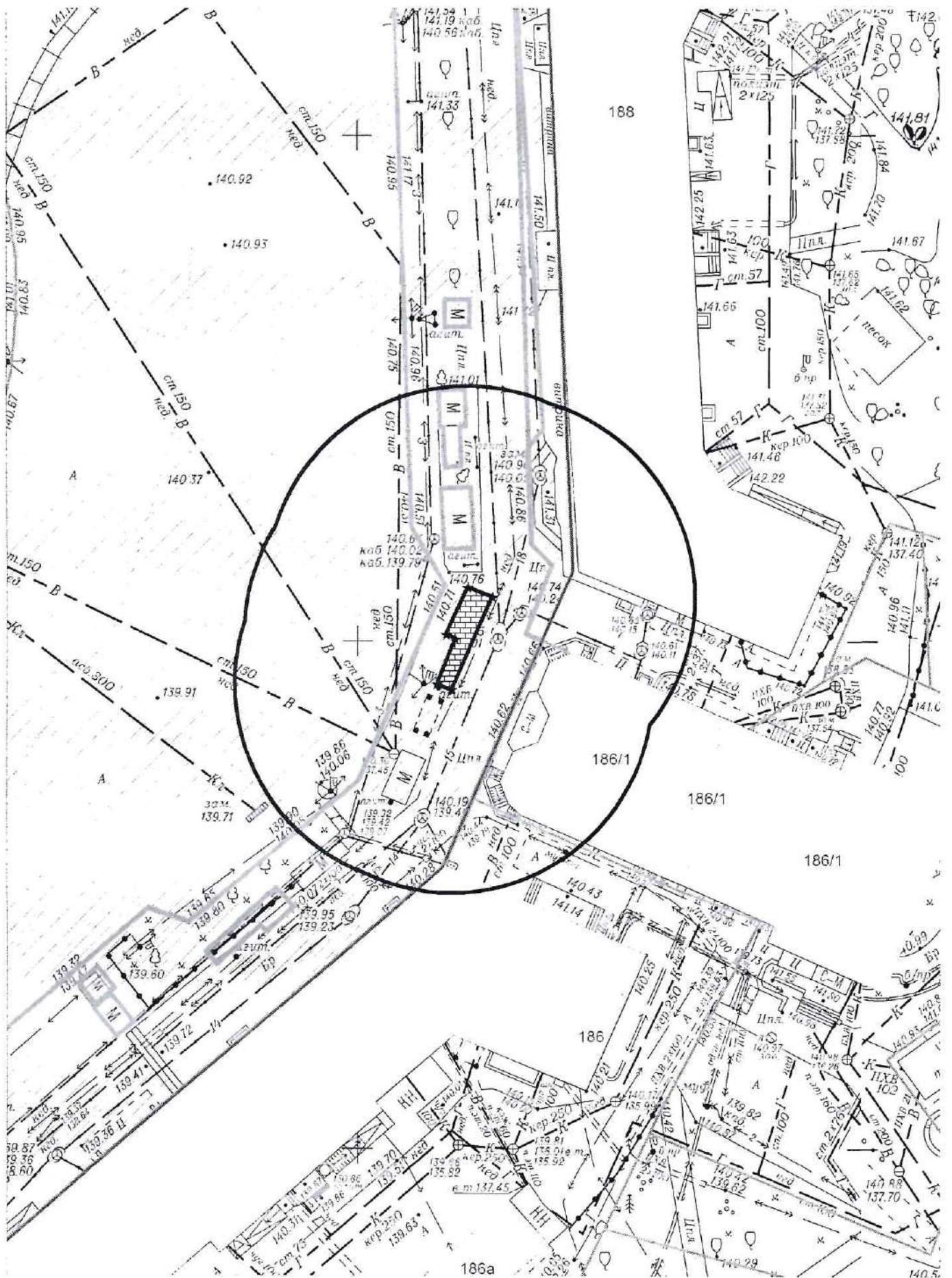


Карта - схема № 1756
 с адресным ориентиром: ул. Стасова, (2)
 на топографическом плане М 1:500



Карта-схема № 1757

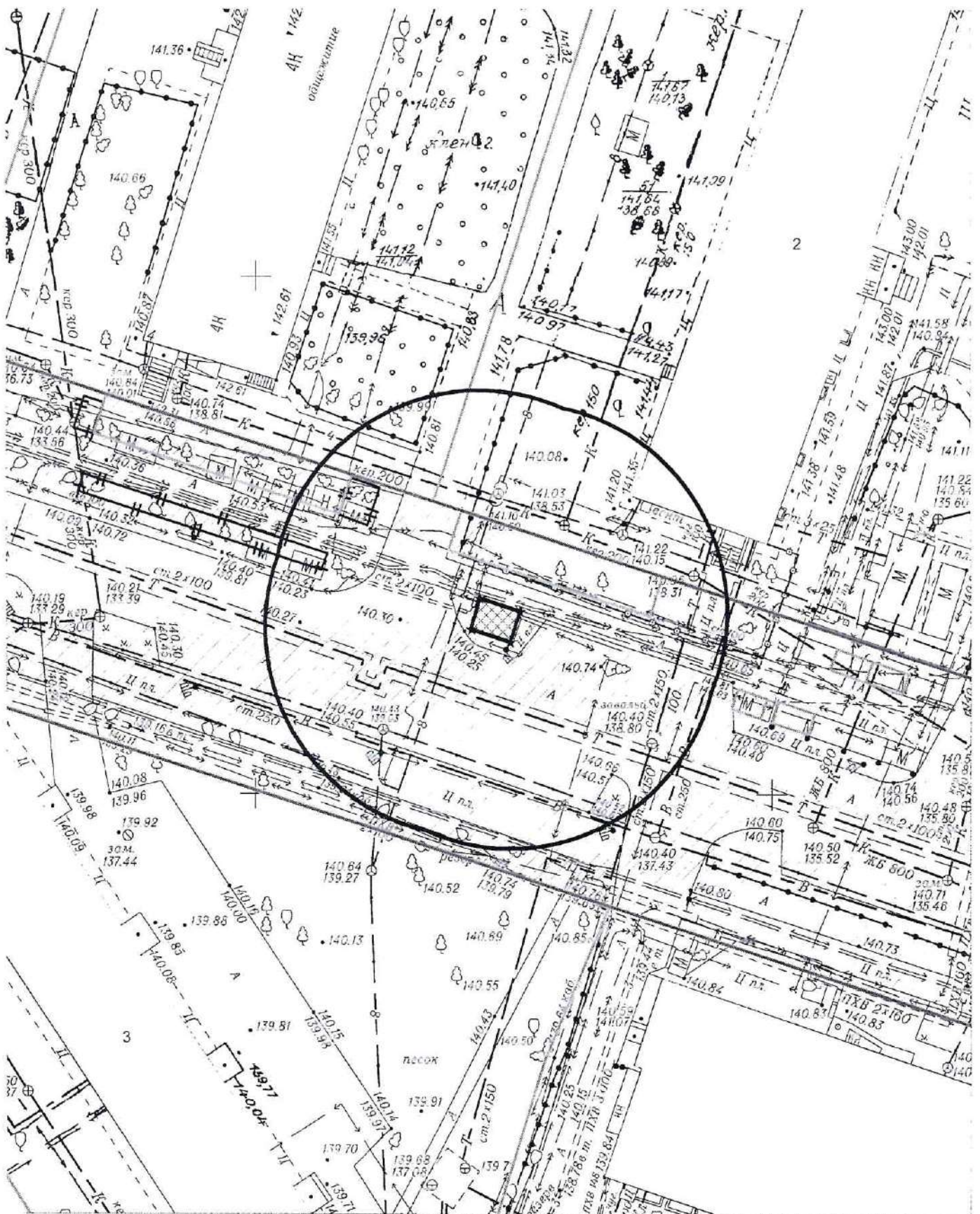
по адресному ориентиру: Красный проспект, (186/1)
на топографическом плане М1:500



Карта-схема № 1759

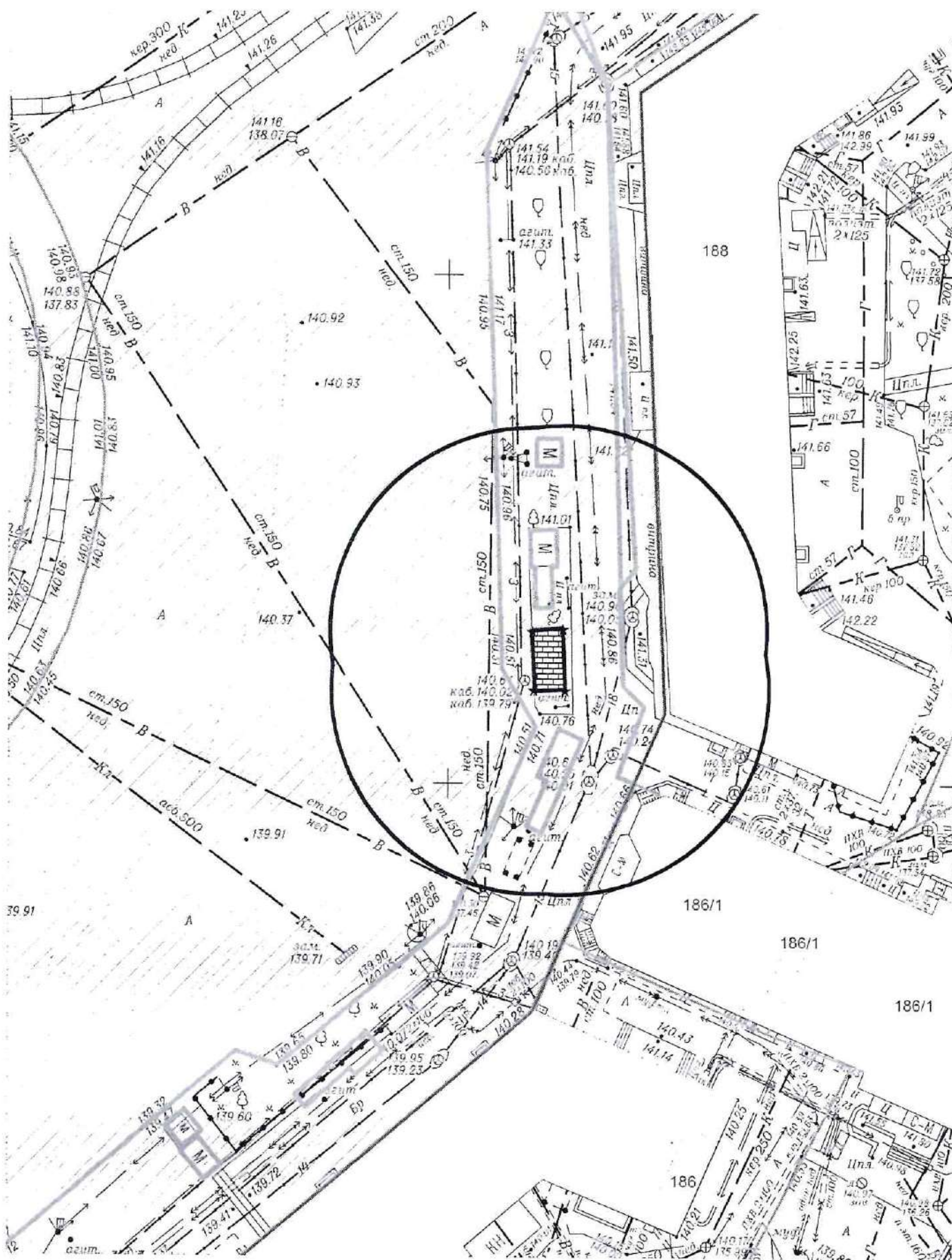
По адресному ориентиру: ул. Перевозчикова, (2)
(по договору - М. Перевозчикова)

На топографическом плане М1:500



Карта-схема № 1760

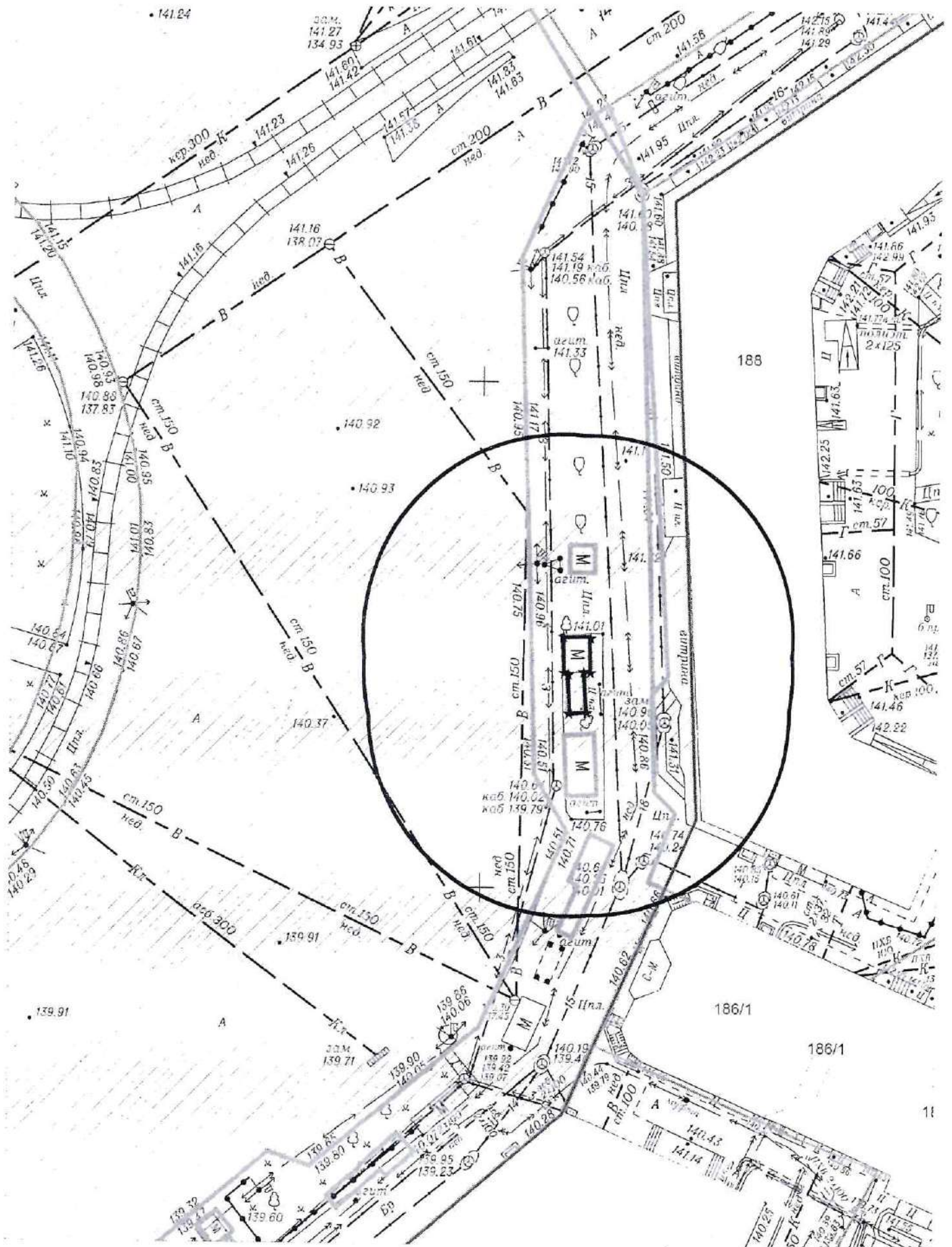
по адресному ориентиру: Красный проспект, 188
на топографическом плане М1:500



Карта-схема № 1762

По адресному ориентиру: Красный проспект, 188

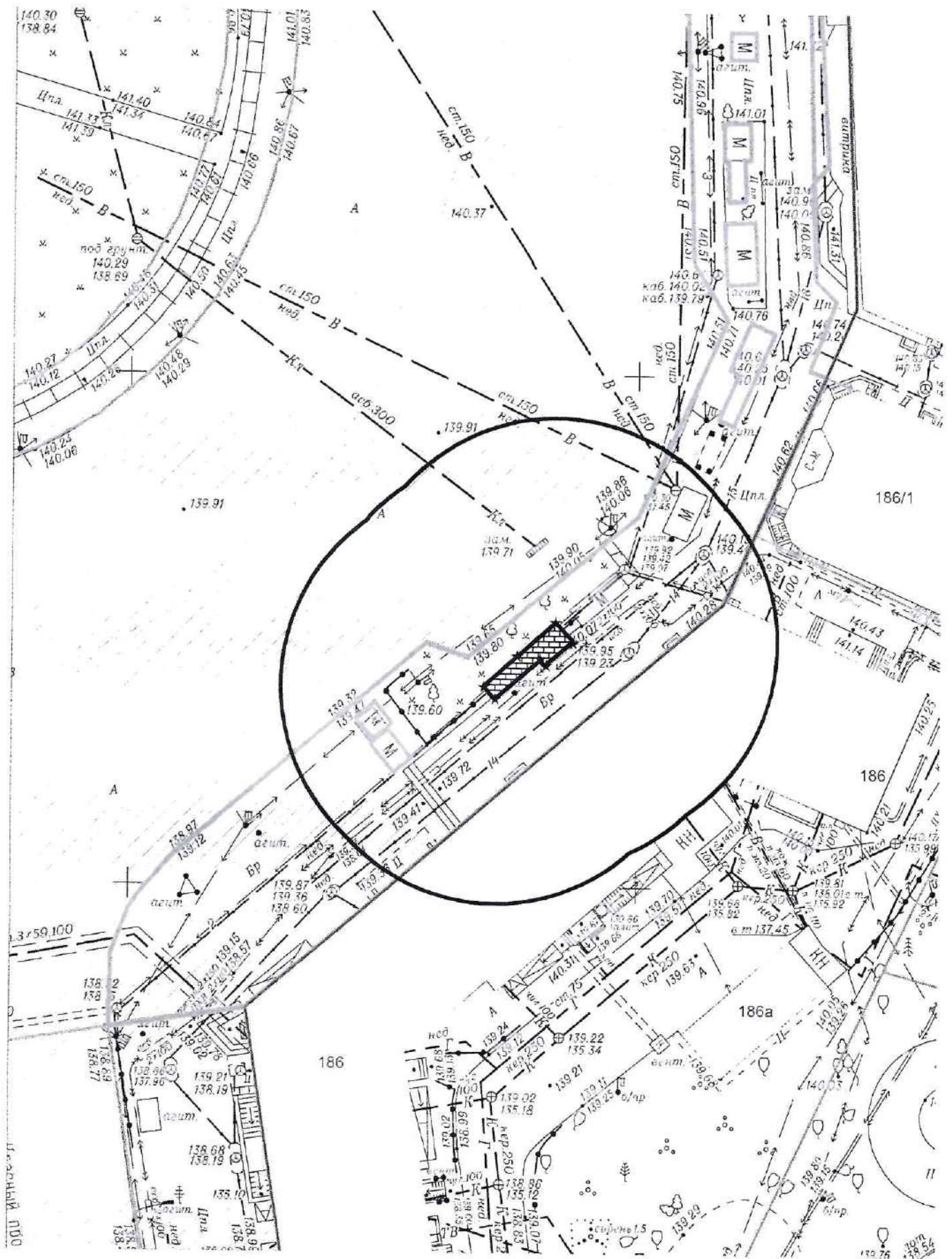
На топографическом плане М1:500



Карта-схема № 1763

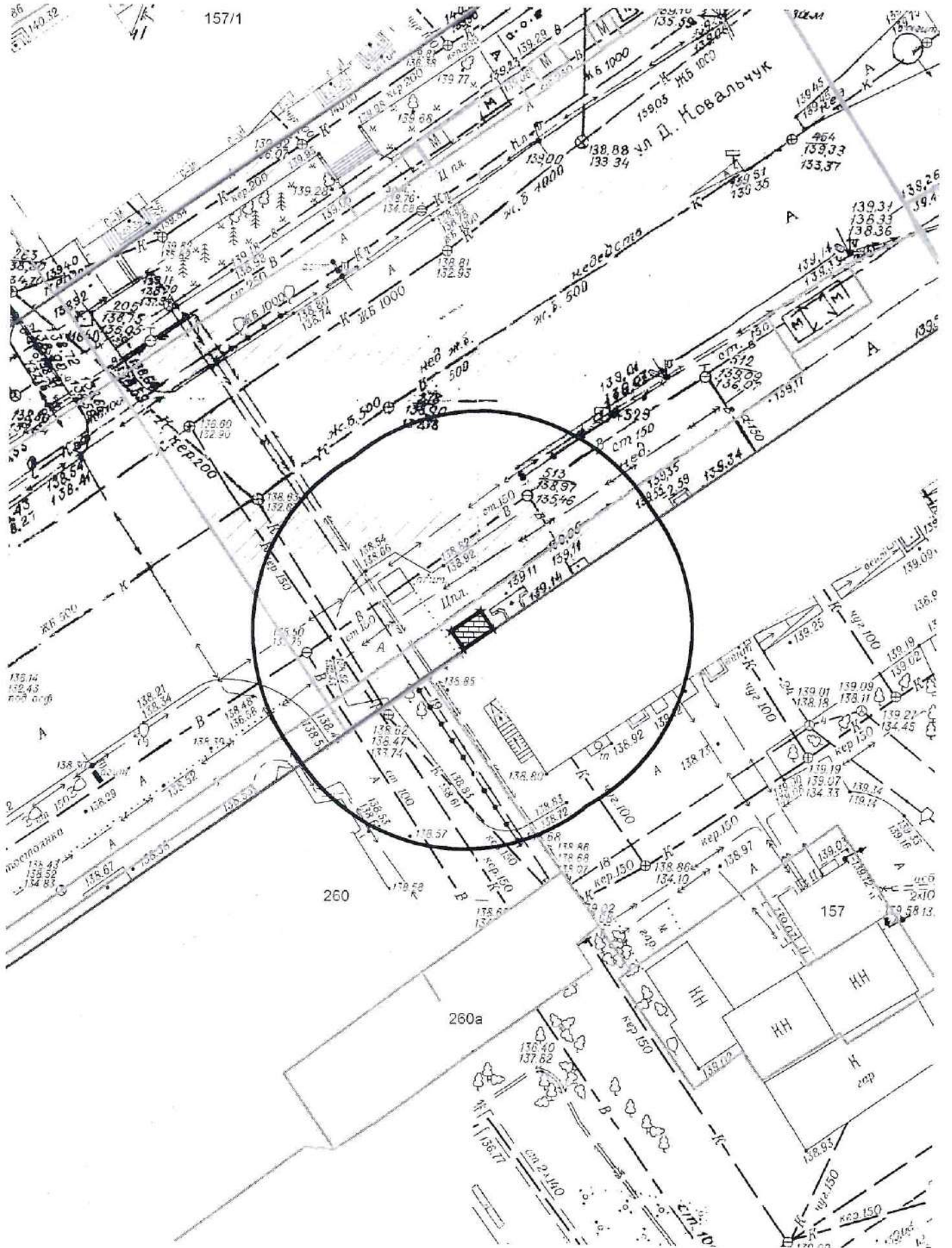
По адресу ориентир: Красный проспект, 186

На топографическом плане М1:500



Карта-схема № 1764

по адресному ориентиру: Красный проспект, (157)
на топографическом плане М1:500



Карта-схема территории № 1765

по адресному ориентиру: пр-кт Карла Маркса, (22)

на топографическом плане М 1:500

